





M1:500

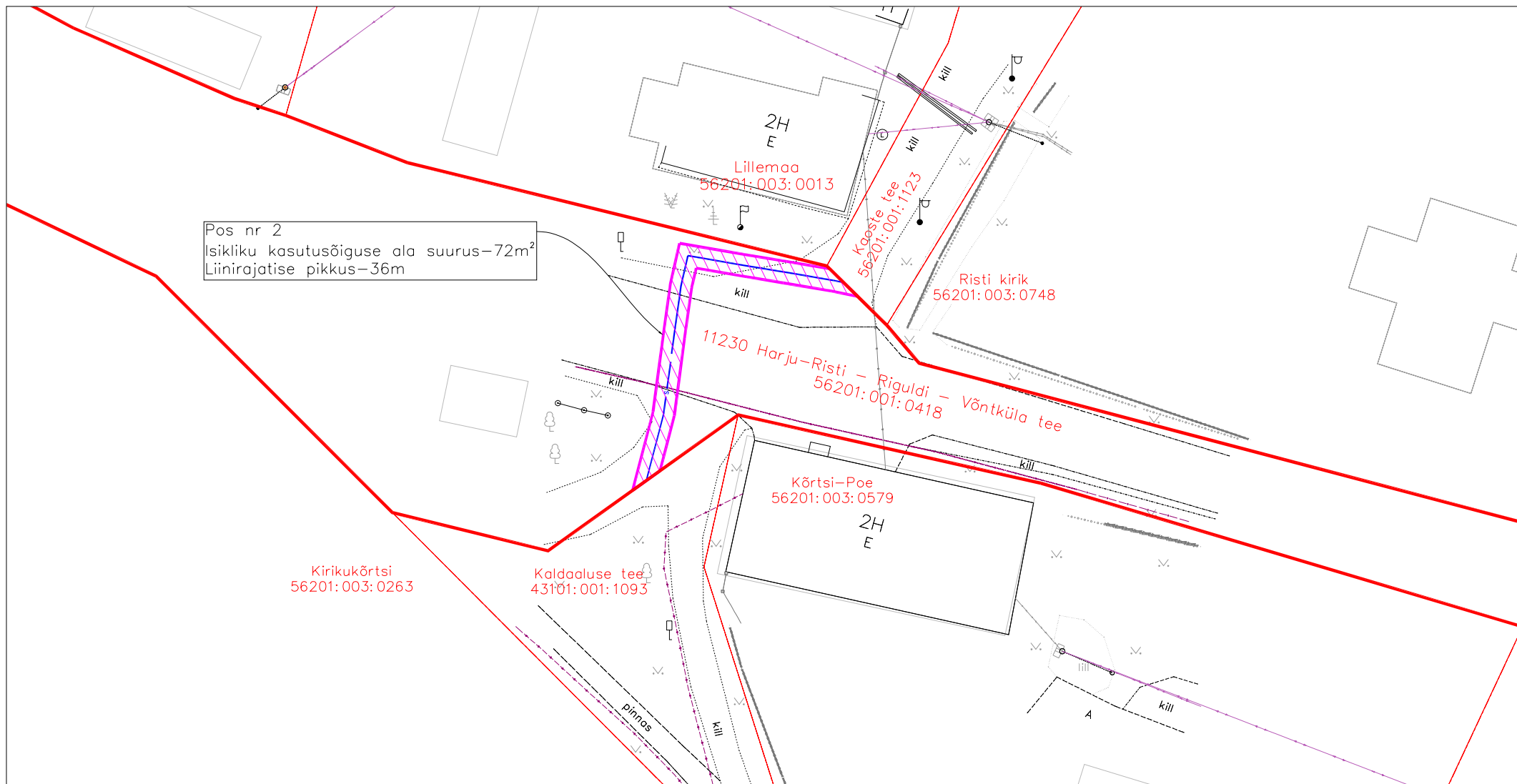
-  Isikliku kasutusõiguse ala
-  Lepingu objektiks oleva kinnistu piir
-  Katastriüksuste piirid
-  Projekteeritud side multitorustik maaliinina

Töö nr 2023_EC_LAULASMAA

"PASSIIVSE ELEKTROONILISE SIDE JUURDEPÄÄSUVÕRGU RAJAMINE. HARJU-RISTI KÜLA, LÄÄNE-HARJU VALD, HARJU MAAKOND"

Koostaja: Anti Salura, Corle OÜ

Jrk nr	IKÕ ala Pos nr(plaanil)	Kinnistu registriosa nr	Katastriüksuse tunnus, nimi, sihtotstarve	Ala pindala ruutmeetrites
1	1	9743550	56201:001:0418 11230 Harju-Risti - Riguldi - Võntküla tee Transpordimaa	59



M1:500

- Isikliku kasutusõiguse ala
- Lepingu objektiks oleva kinnistu piir
- Katastriüksuste piirid
- Projekteeritud side multitorustik maaliinina

Töö nr 2023_EC_LAULASMAA

"PASSIIVSE ELEKTROONILISE SIDE JUURDEPÄÄSUVÕRGU RAJAMINE. HARJU-RISTI KÜLA, LÄÄNE-HARJU VALD, HARJU MAAKOND"

Koostaja: Anti Salura, Corle OÜ

Jrk nr	IKÕ ala Pos nr(plaanil)	Kinnistu registriosa nr	Katastriüksuse tunnus, nimi, sihtotstarve	Ala pindala ruutmeetrites
1	1	9743550	56201:001:0418 11230 Harju-Risti - Riguldi - Võntküla tee Transpordimaa	72